

INFORME DE REGULACIÓN METROPOLITANA

Municipio del Distrito Metropolitano de Quito



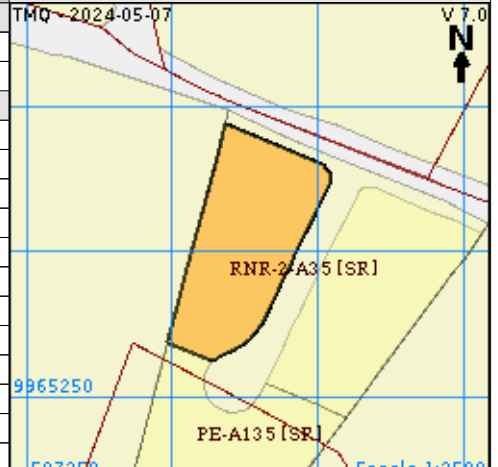
IRM - CONSULTA

FECHA DE CONSULTA 2024/05/07 19:39

CÉDULA CATASTRAL - DATOS

DATOS DEL TITULAR DE DOMINIO	
C.C./R.U.C:	0101060747
Nombre o razón social:	CARPIO RODAS NANCY NOEMI
DATOS DEL PREDIO	
Número de predio:	5798046
Estado:	ACTIVO
Geo clave:	
Clave catastral anterior:	2251503011000000000
Coordenadas SIREs DMQ:	507325.09 / 9965303.24
Año de construcción:	
En derechos y acciones:	NO
Destino económico:	SIN USO
Dirección:	2763 CALLE S/N
Barrio/Sector:	SIN NOMBRE3
Parroquia:	ALANGASÍ
Dependencia Administrativa:	Administración Zonal los Chillos

IMPLANTACIÓN DEL LOTE



ÁREAS DE CONSTRUCCIÓN

Área de construcción cubierta:	0.00 m2
Área de construcción abierta:	0.00 m2
Área bruta total de construcción:	0.00 m2
Área de adicionales constructivos:	0.00 m2

FOTOGRAFÍA DE LA FACHADA



AVALÚO CATASTRAL

Avalúo del terreno:	\$ 55,385.10
Avalúo de construcciones:	\$ 0.00
Avalúo de construcciones:	\$ 0.00
Avalúo de adicionales:	\$ 0.00
Avalúo de instalaciones:	\$ 0.00
Avalúo total del bien inmueble:	\$ 55,385.10

DATOS DEL LOTE

Tipo de lote:	UNIPROPIEDAD
Denominación de predio:	1
Estado:	ACTIVO
Área según escritura:	2,691.21 m2
Área de levantamiento:	2,519.23 m2
Área gráfica (Sistema catastral):	2,519.23 m2
Área regularizada:	NO
Frente total:	118.60 m
Máximo ETAM permitido:	10.00 % = 269.12 m2 [SR]
Área excedente (+):	0.00 m2
Área diferencia (-):	-171.98 m2
Denominación de lote:	1
Valoración especial:	NO

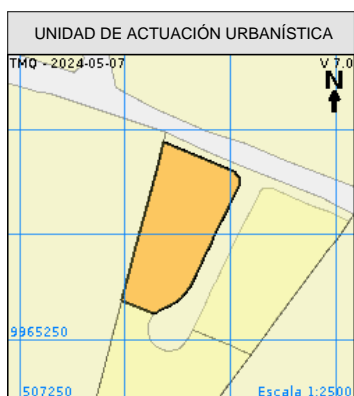
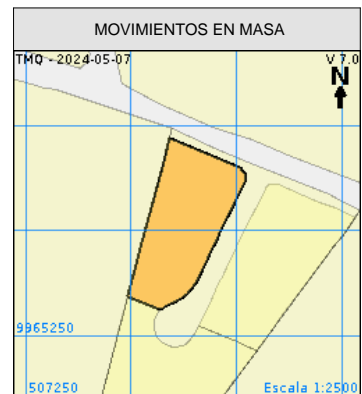
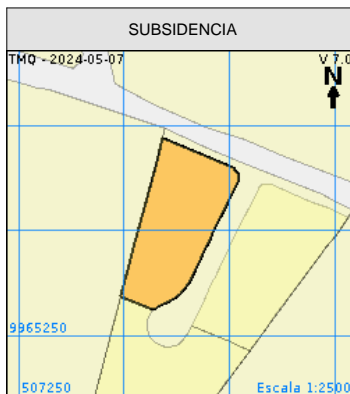
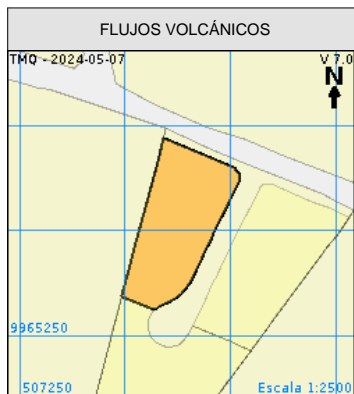
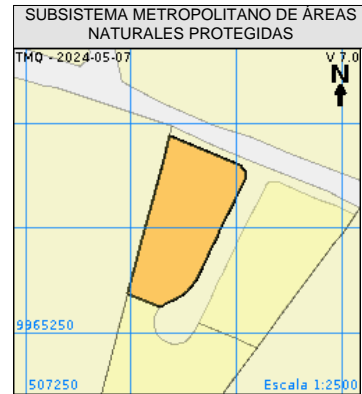
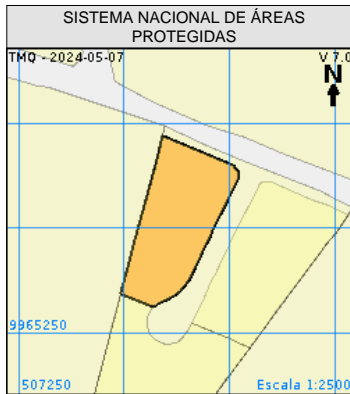
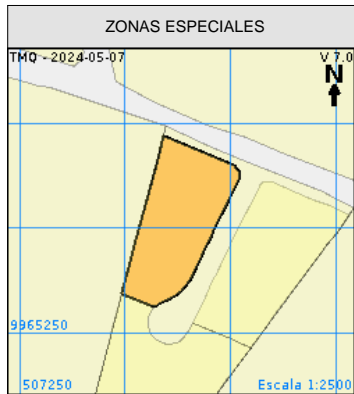
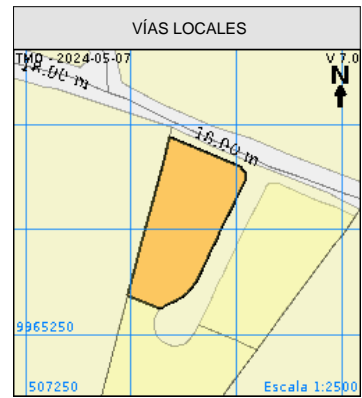
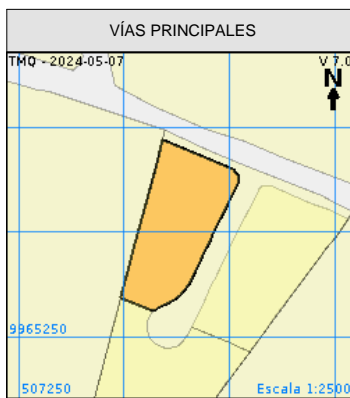
PROPIETARIO(S)

#	Nombre	C.C./RUC	%	Extensión	Principal
1	CARPIO RODAS NANCY NOEMI	0101060747	100		SI

APROVECHAMIENTO URBANÍSTICO (PUGS)

--	--

APROVECHAMIENTO URBANÍSTICO (PUGS)					
Componente estructurante					
Clasificación suelo: (SR) Suelo Rural			Subclasificación suelo: Producción		
Componente urbanístico					
Uso suelo general: (RNR) Recurso Natural Renovable			Uso suelo específico: (RNR-2) Recurso Natural Renovable 2		
Tratamiento: Promoción Productiva			PIT: LC-PITR016		
Edificabilidad Básica (A35)			Edificabilidad General Máxima ()		
Código edif. básica: A35 (A5002-5(VB))			Código edif. máxima: N/A		Altura de: N/A
Lote mínimo: 5000 m2			Número de pisos: N/A		COS total: N/A
Frente mínimo: 40 m					
COS PB: 5.00 %					
COS total: 10.00 %					
Forma de ocupación: (A) Aislada					
Retiro frontal: 5 m					
Retiro lateral: 5 m					
Retiro posterior: 5 m					
Entre bloques: 6 m					
Altura de pisos: 8 m					
Número de pisos: 2					
Factibilidad de servicios: NO					
<p>Cuando el predio tenga una asignación en el PUGS o Plan Parcial que genere mayor aprovechamiento que el PUOS o normativa complementaria vigente, la diferencia resultante estará sujeta al pago de la Concesión Onerosa de Derechos, siempre que el administrado decida hacer uso de la misma.</p> <p>La edificabilidad máxima se alcanzará cumpliendo estándares urbanísticos más el pago correspondiente de la Concesión Onerosa de Derechos.</p>					
ORDENANZA ANTERIOR (PUOS 210)					
Componente urbanístico					
Clasificación suelo: Rural (SRU)			Uso suelo: (ARR) Agrícola resid.		
Zonificación (A3)					
Zona: A3(A2502-10)			Número pisos: 2		
Forma de ocupación: (A) Aislada			COS PB: 10.00 %		
Lote mínimo: 2500 m2			COS total: 20.00 %		
Frente mínimo: 30 m					
AFECTACIONES/PROTECCIONES					
Descripción	Tipo	Derecho de vía(m)	Retiro(m)	Observación	
VÍAS					
Fuente	Nombre	Ancho (m)	Referencia	Nomenclatura	
SIREC-Q	CALLE S/N	0		2763	
SIREC-Q	PASAJE S/N	0		2754	
OBSERVACIONES					
Descripción					
<p>Previo a iniciar cualquier proceso de edificación o habilitación del suelo, procederá con la regularización de excedentes o diferencias de áreas del lote en la Administración Zonal respectiva, conforme lo establece el CÓDIGO MUNICIPAL, TITULO II.</p>					
OBLIGACIONES PENDIENTES					
Tipo	Año	Título de Crédito/Orden de Pago			Valor
MAPAS					



NOTAS

* Esta información consta en los archivos catastrales del MDMDQ. Si existe algún error acercarse a las unidades desconcentradas de Catastro de la Administración Zonal correspondiente para la actualización y corrección respectiva.

Este informe no representa título legal alguno que perjudique a terceros.

Este informe no autoriza ningún trabajo de construcción o división de lotes, tampoco autoriza el funcionamiento de actividad alguna.

Para iniciar cualquier proceso de habilitación de la edificación del suelo o actividad, se deberá obtener el IRM respectivo en la administración zonal correspondiente.

Para la habilitación de suelo y edificación los lotes ubicados en área rural solicitará a la EPMAPS factibilidad de servicios de agua potable y alcantarillado.

La información correspondiente a la Cédula Catastral registrada en el presente Informe puede ser utilizada para los distintos trámites que instituciones externas utilizan como base el Catastro Metropolitano, como pueden ser entidades financieras (BIESS, IESS, entre otros), académicas, públicas, gremios profesionales, y demás; ya que esta información está actualizada y sincronizada con el Sistema Catastral que gestiona el GAD del Distrito Metropolitano de Quito.

Conforme a la Ley de Registro, es el Registrador de la Propiedad la autoridad competente para certificar sobre la propiedad de un predio.

El catastro no reconoce propiedad, superficie, ni linderos, así como también no da ni quita derechos sobre la titularidad de bienes inmuebles, en tal virtud, no es procedente ni legal, que la Cédula Catastral, por sí sola; sea utilizada para legalizar urbanizaciones, fraccionamientos, ni autoriza trabajo alguno en el bien inmueble.

En caso de copropiedad y derechos y acciones, la suma del porcentaje tiene que corresponder al 100% de la propiedad.

Verificada la información de este documento, y si los datos no concuerdan con la realidad física del inmueble, el administrado tiene la obligación de realizar la correspondiente actualización catastral del predio ante el responsable catastral del GAD del Distrito Metropolitano de Quito.

Los datos aquí representados están referidos al Plan de Uso y Gestión del Suelo e instrumentos de planificación complementarios, vigentes en el DMQ.

Este informe tiene validez únicamente con firma electrónica

Para su implantación y funcionamiento cumplirá en lo pertinente con el Código Municipal.

Para predio declarados bajo el régimen de Propiedad Horizontal, cumplirá con lo que determina la Ley y el Código Municipal.

Este informe tendrá validez durante el tiempo de vigencia del PUGS.